
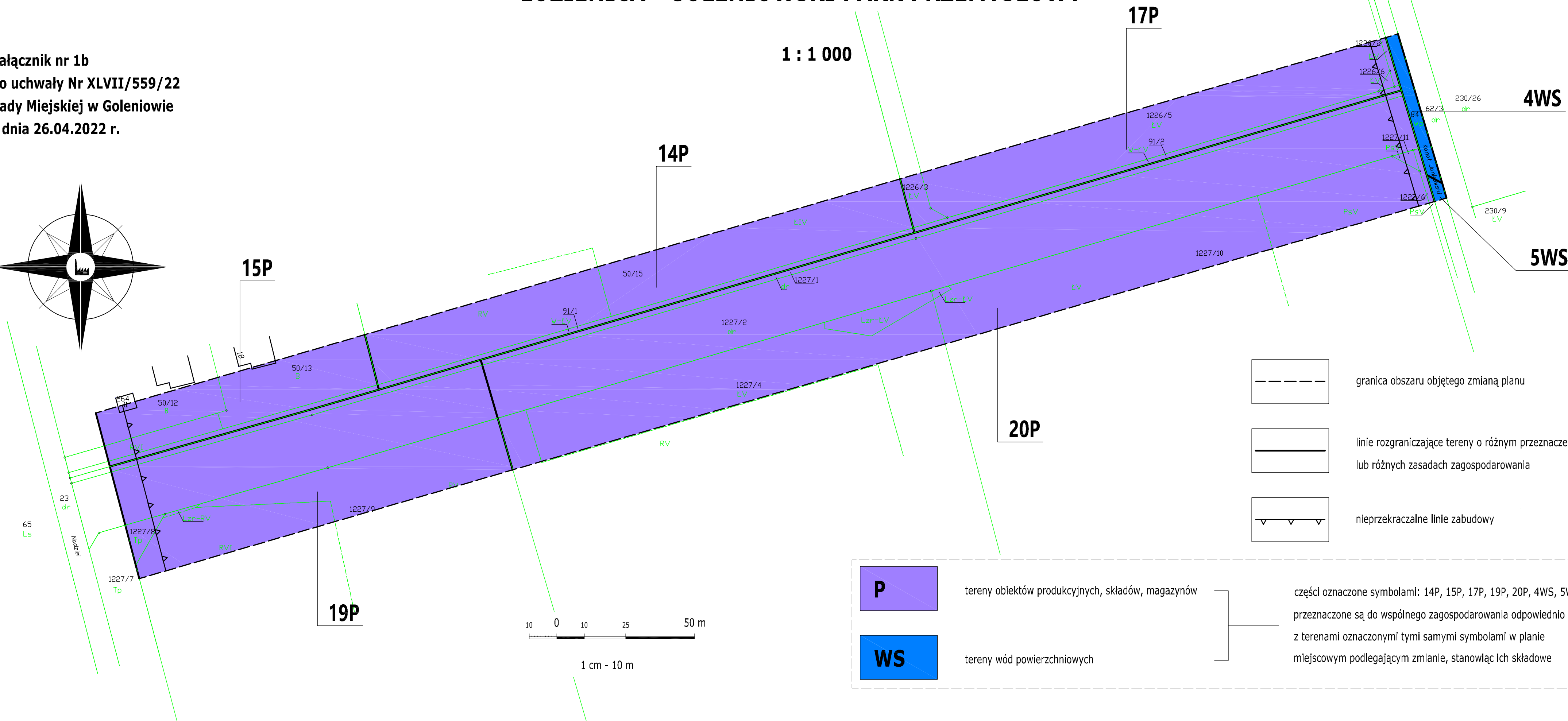


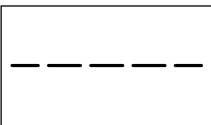

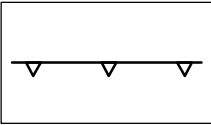
ZMIANA MIEJSCOWEGO PLANU ZAGOSPODAROWANIA PRZESTRZENNEGO GMINY GOLENIÓW OBEJMUJĄCEGO TEREN W OBRĘBIE EWIDENCYJNYM ŁOZIENICA - GOLENIOWSKI PARK PRZEMYSŁOWY

Załącznik nr 1b
do uchwały Nr XLVII/559/22
Rady Miejskiej w Goleniowie
z dnia 26.04.2022 r.



1 : 1 000



-  granica obszaru objętego zmianą planu
-  linie rozgraniczające tereny o różnym przeznaczeniu lub różnych zasadach zagospodarowania
-  nieprzekraczalne linie zabudowy

P	tereny obiektów produkcyjnych, składów, magazynów	} części oznaczone symbolami: 14P, 15P, 17P, 19P, 20P, 4WS, 5WS, przeznaczone są do wspólnego zagospodarowania odpowiednio z terenami oznaczonymi tymi samymi symbolami w planie miejscowym podlegającym zmianie, stanowiąc ich składowe
WS	tereny wód powierzchniowych	