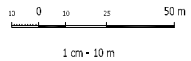
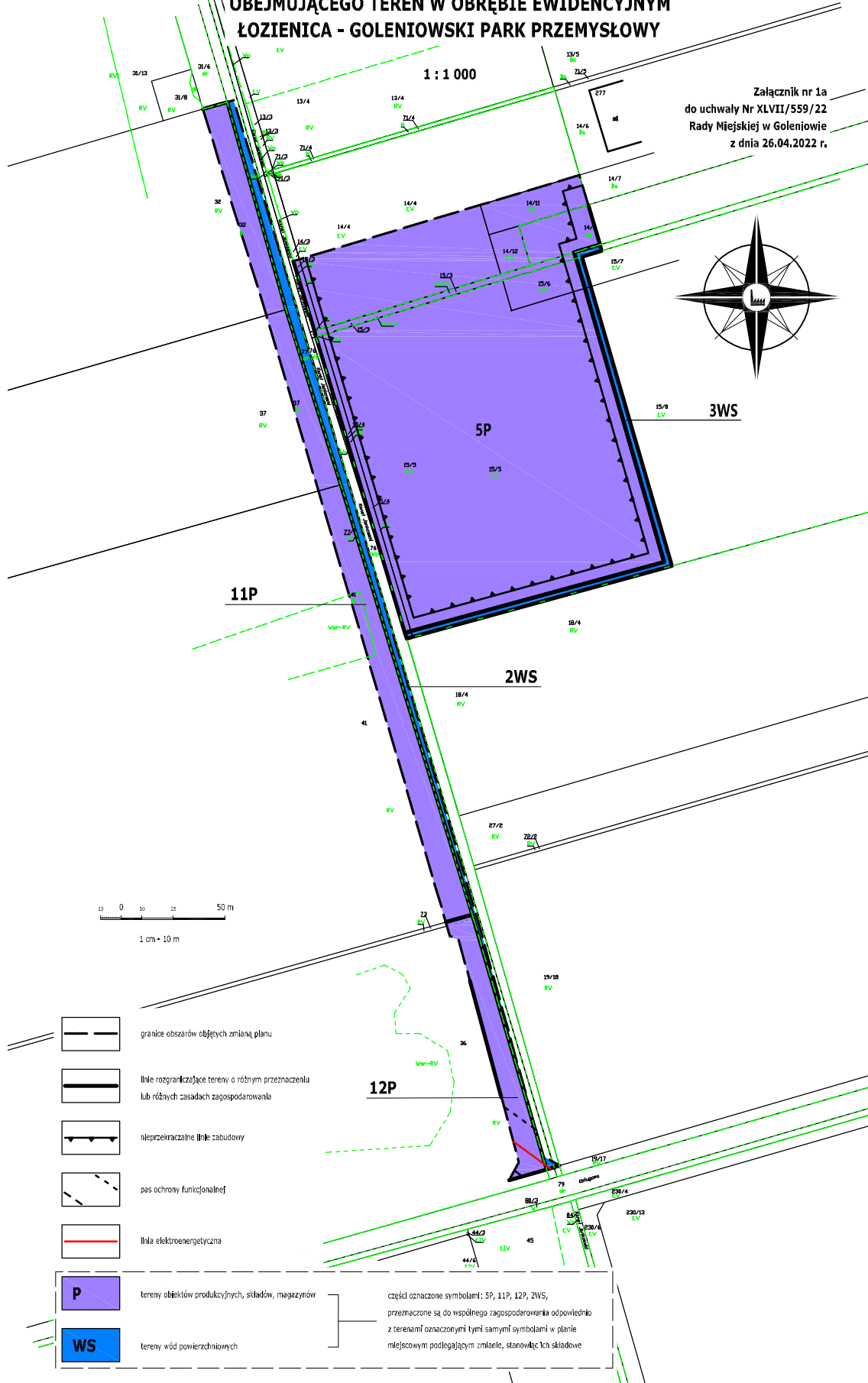
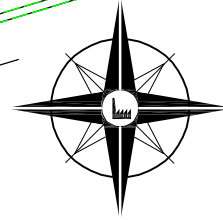


**ZMIANA MIEJSCOWEGO PLANU ZAGOSPODAROWANIA PRZESTRZENNEGO GMINY GOLENIÓW
 OBEJMUJĄCEGO TEREN W OBRĘBIE EWIDENCYJNYM
 ŁOZIENICA - GOLENIOWSKI PARK PRZEMYSŁOWY**

1 : 1 000

Załącznik nr 1a
 do uchwały Nr XLVII/559/22
 Rady Miejskiej w Goleniowie
 z dnia 26.04.2022 r.



- granice obszarów objętych zmianą planu
- linie rozgraniczające tereny o różnym przeznaczeniu lub różnych zasadach zagospodarowania
- nieprzekraczalne linie zabudowy
- pas ochrony funkcjonalnej
- linia elektroenergetyczna

P	tereny obiektów produkcyjnych, składów, magazynów	część oznaczone symbolami: 5P, 11P, 12P, 2WS, przeznaczone są do wspólnego zagospodarowania odpowiednio z terenami oznaczonymi tymi samymi symbolami w planie miejscowym podlegającym zmianie, stanowiąc ich składowe
WS	tereny wód powierzchniowych	