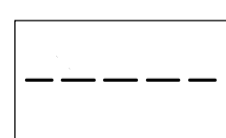
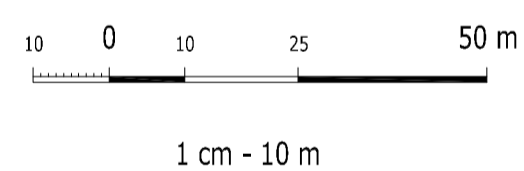
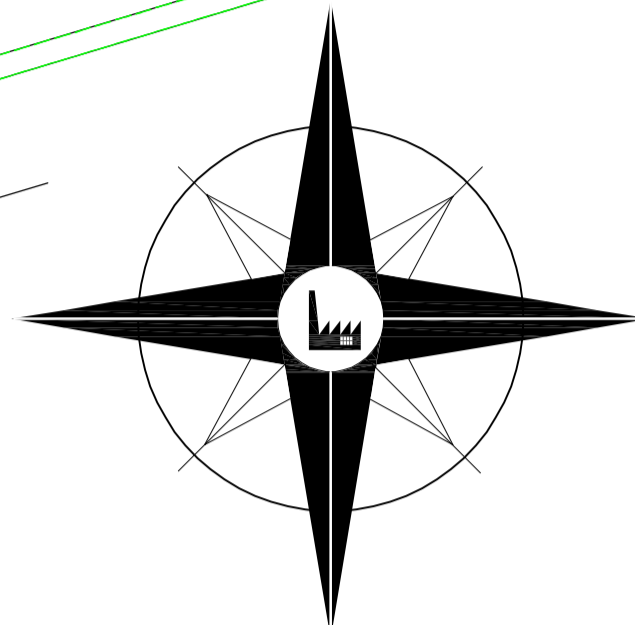


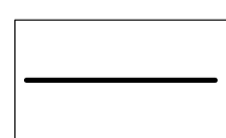
# ZMIANA MIEJSCOWEGO PLANU ZAGOSPODAROWANIA PRZESTRZENNEGO GMINY GOLENIÓW OBEJMUJĄCEGO TEREN W OBRĘBIE EWIDENCYJNYM ŁOZIENICA - GOLENIOWSKI PARK PRZEMYSŁOWY

1 : 1 000

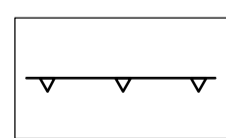
Załącznik nr 1a  
do uchwały Nr XLVII/559/22  
Rady Miejskiej w Goleniowie  
z dnia 26.04.2022 r.



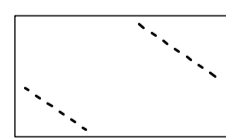
granice obszarów objętych zmianą planu




linie rozgraniczające tereny o różnym przeznaczeniu  
lub różnych zasadach zagospodarowania



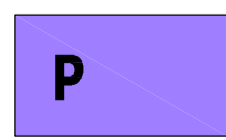
nieprzekraczalne linie zabudowy



pas ochrony funkcjonalnej



linia elektroenergetyczna



tereny obiektów produkcyjnych, składów, magazynów



tereny wód powierzchniowych

części oznaczone symbolami: 5P, 11P, 12P, 2WS,  
przeznaczone są do wspólnego zagospodarowania odpowiednio  
z terenami oznaczonymi tymi samymi symbolami w planie  
miejscowym podlegającym zmianie, stanowiąc ich składowe

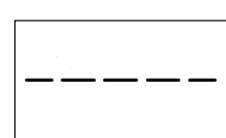
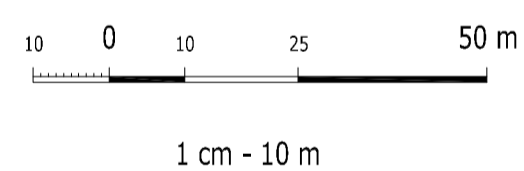
11P

5P

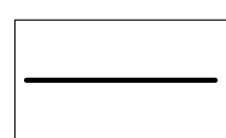
2WS

3WS

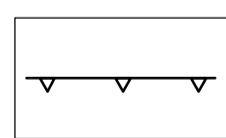
12P



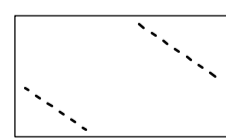
granice obszarów objętych zmianą planu




linie rozgraniczające tereny o różnym przeznaczeniu  
lub różnych zasadach zagospodarowania



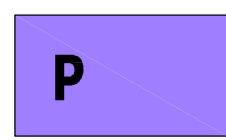
nieprzekraczalne linie zabudowy



pas ochrony funkcjonalnej



linia elektroenergetyczna



tereny obiektów produkcyjnych, składów, magazynów



tereny wód powierzchniowych

części oznaczone symbolami: 5P, 11P, 12P, 2WS,  
przeznaczone są do wspólnego zagospodarowania odpowiednio  
z terenami oznaczonymi tymi samymi symbolami w planie  
miejscowym podlegającym zmianie, stanowiąc ich składowe